

PROJET

Commune de Saint-Prex

Réseau de distribution d'eau

### Remplacement de la conduite sur le tronçon inférieur du chemin des Alouettes

**Situation 1:500**



Avenida de la Harpe 1  
1007 Lausanne  
Tél. 021 616 43 55  
Fax 021 616 96 31  
info@moz-estencia.ch

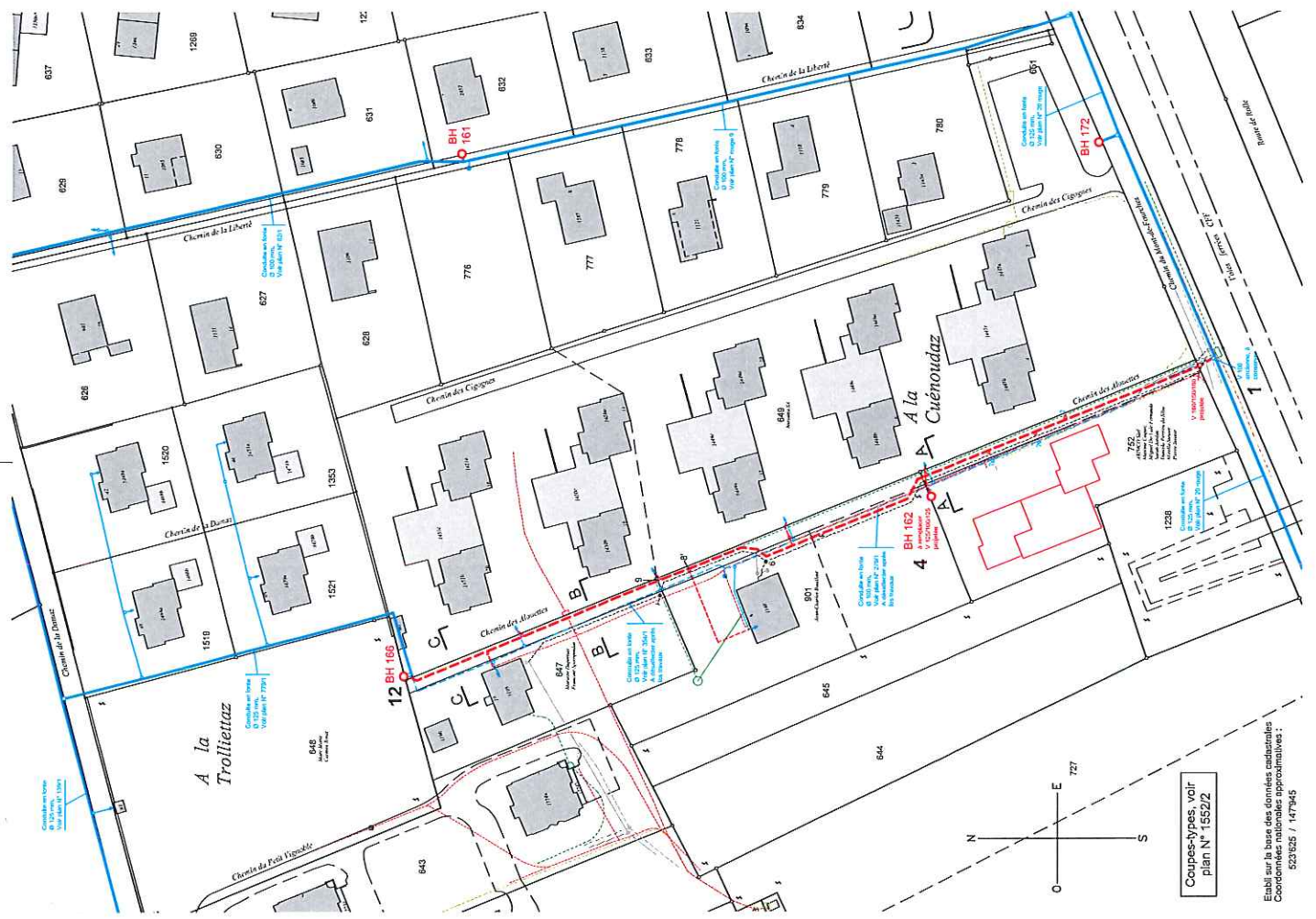
[illegible]

Légende :

- [illegible]

Conduite d'eau potable communale en tuyaux PE 100-RC, S8, PN 10, avec extrémités lisses pour souder bout à bout

Tronçons	Diamètres des conduites	Longueurs
1 - 4	PE 160/141 mm.	70,00 m'
4 - 12	PE 160/141 mm.	126,00 m'
BH 162	PE 125/110,2 mm.	4,00 m'
	Longueur totale des conduites = 200,00 m'	



Coordonnées nationales approximatives :  
523625 / 147945

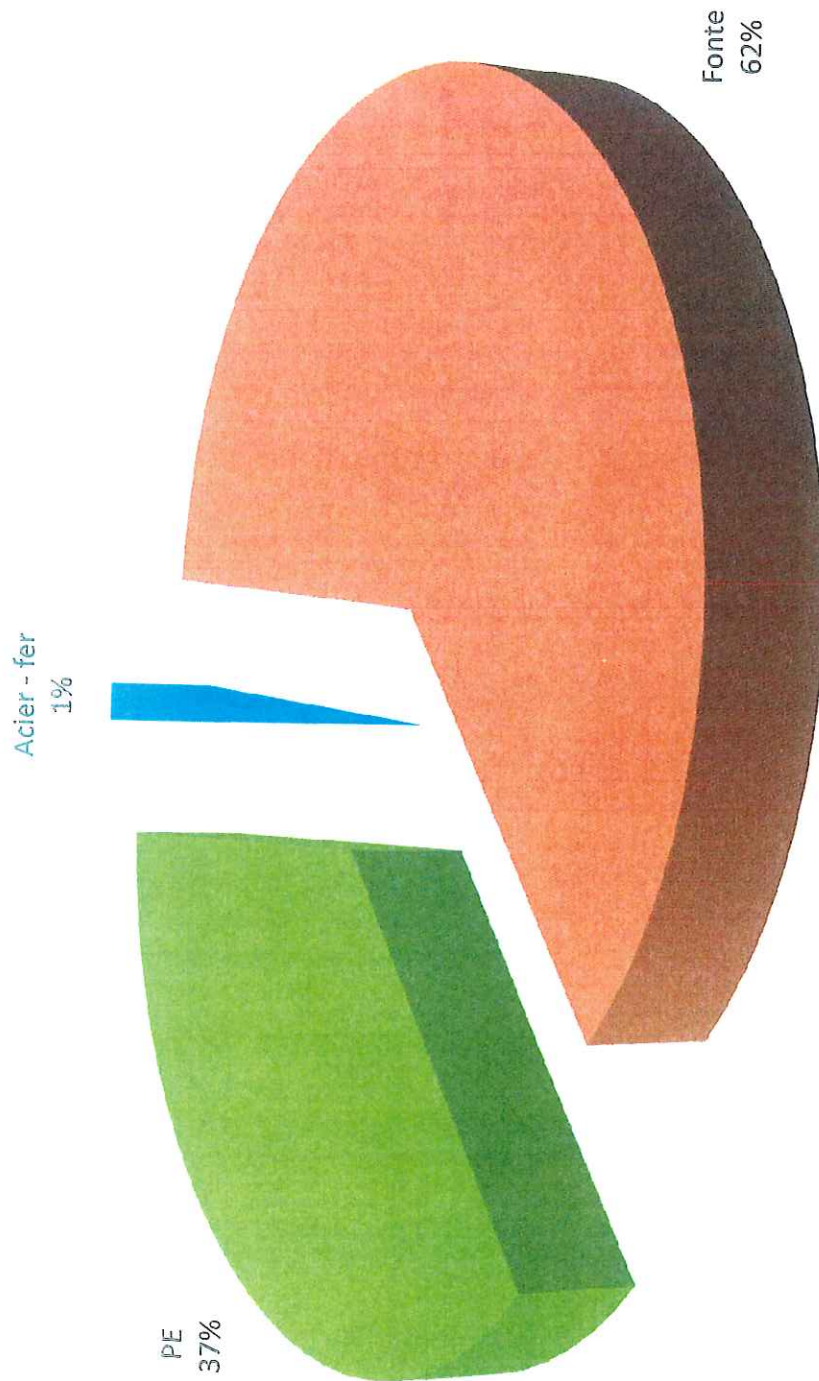
PDPE 2016

Plan directeur

de la distribution  
de l'eau

## ANNEXE 1:

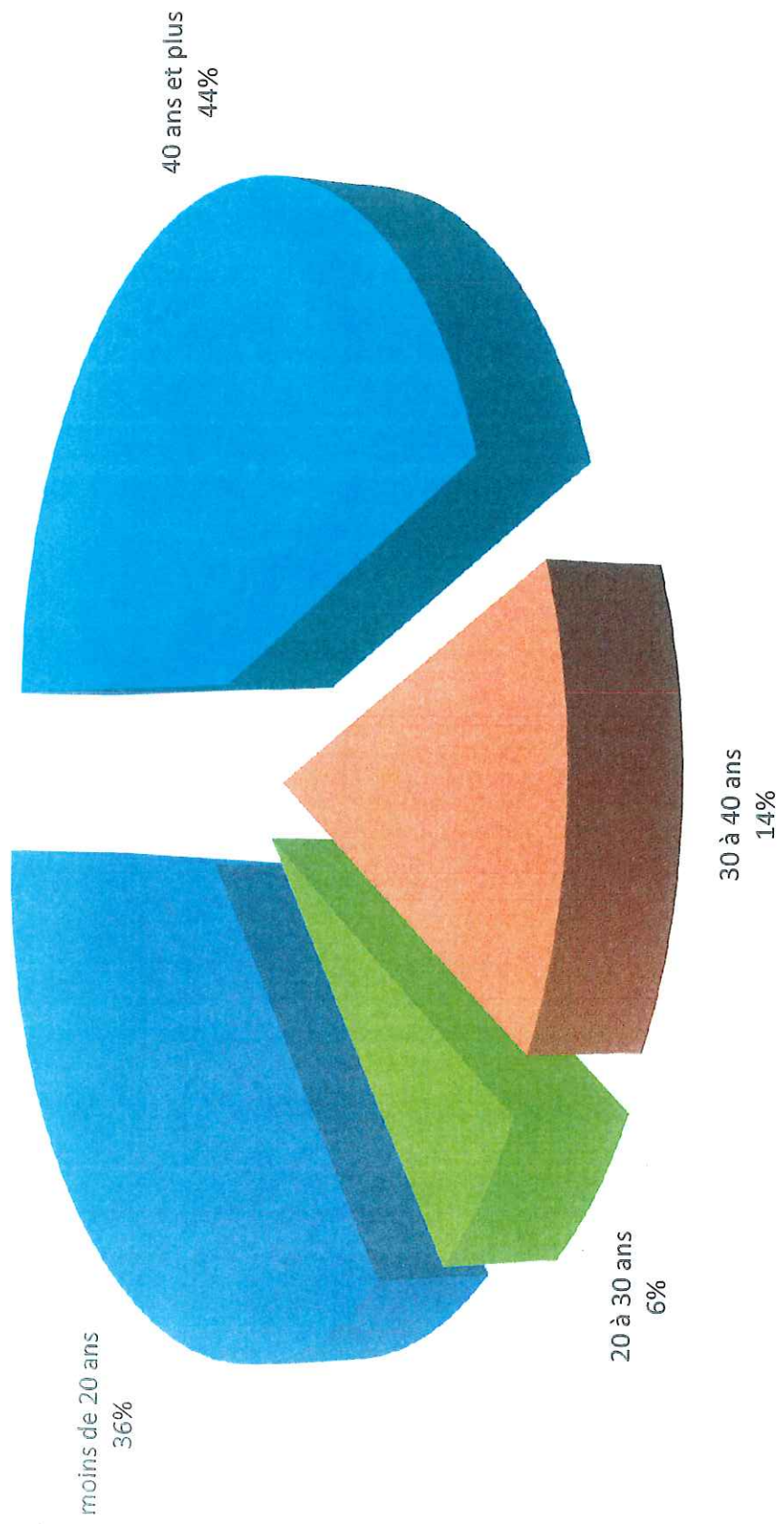
### ETAT DU RESEAU DE DISTRIBUTION D'EAU A FIN 2016 TYPES DE CONDUITE





### ANNEXE 3 :

## ETAT DU RESEAU DE DISTRIBUTION D'EAU A FIN 2016 ÂGE DES CONDUITES



## ANNEXE 2 :

### ETAT DU RESEAU DE DISTRIBUTION D'EAU A FIN 2016 DIAMÈTRES DE CONDUITE

